

AMTSBLATT

DES LANDKREISES LANDSBERG AM LECH



Herausgeber: Landratsamt Landsberg am Lech
Druck: Fa. Reisinger, Dießen a.A., Tel. 08807 / 237
Zu bestellen bei den Gemeinden u. beim Landratsamt

Jahresabonnement 30,- Euro, zuzüglich Portokosten
Kein Einzelverkauf
Gerichtsstand und Erfüllungsort Landsberg am Lech

Nummer 18

Besuchen Sie uns im Internet: <http://www.LRA-LL.de>

2. August 2012

Inhalt:

Verordnung zur Änderung der Verordnung vom 01. Oktober 1997 des Landkreises Landsberg am Lech und des Landratsamtes Landsberg am Lech über den Schutz des gemeindefreien Gebiets Ammersee

Übung der Bundeswehr

Bürgerinnen und Bürger, die das Amtsblatt des Landkreises Landsberg am Lech in Druckform benötigen, (kostenpflichtig), können sich direkt an das Landratsamt Landsberg am Lech, Herr Salcher, Tel. 08191/129-247, wenden.

346/4, 346/5, 347, 348/1, 348/3, 348/4, 348/5 Teilfläche, 349 Teilfläche, 349/2, 349/3 Teilfläche, 3 Teilfläche, 3/4 Teilfläche, aus dem Landschaftsschutzgebiet „Ammersee-West“ herausgenommen;

c) Im Bereich der Gemarkung Rieden werden an der Rogisterstraße die Grundstücke mit den Fl. Nrn. 515 Teilfläche, 1025, 1026, 1026/1, 489/5, 489/10, 489/30, 489/40 und 535 Teilfläche aus dem Landschaftsschutzgebiet „Ammersee-West“ herausgenommen.

Bekanntmachungen des Landratsamtes Landsberg am Lech

Az. 173 - Sg. 42.2

Verordnung

zur Änderung der Verordnung vom 01. Oktober 1997 des Landkreises Landsberg am Lech und des Landratsamtes Landsberg am Lech über den Schutz des gemeindefreien Gebiets Ammersee und die südlich, westlich und nördlich angrenzenden Landschaftsteile im Markt Dießen am Ammersee und den Gemeinden Utting am Ammersee, Schondorf am Ammersee, Eching am Ammersee, Greifenberg und Windach als Landschaftsschutzgebiet „Ammersee-West“

vom 05.07.2012

Aufgrund von Art. 12 Abs. 1 in Verbindung mit Art. 51 Abs. 1 Nr. 3 und Abs. 2 Satz 1 des Bayerischen Naturschutzgesetzes – BayNatSchG – in der Fassung der Bekanntmachung vom 23. Februar 2011 (GVBl. S. 82) erlässt der Landkreis Landsberg am Lech folgende

Verordnung:

§ 1

(1) Die Schutzgebietsgrenzen in § 2 der Verordnung über das Landschaftsschutzgebiet „Ammersee-West“ werden wie folgt geändert:

- a) Im Bereich der Gemarkung Utting werden entlang der Eduard-Thöny-Straße die Grundstücke mit den Fl. Nrn. 2624/3, 2624/4 und 2624 aus dem Landschaftsschutzgebiet „Ammersee-West“ herausgenommen;
- b) Im Bereich der Gemarkung Eching werden an der Stegener Straße die Grundstücke mit den Fl. Nrn. 8 Teilfläche, 8/3 Teilfläche, 9/9, 527/1 Teilfläche, 527/7, 527/8, 527/9, 527/10,

(2) Die neu gefassten Grenzen gemäß Abs. 1 sind in drei Karten M 1:1000 eingetragen, die Bestandteil dieser Verordnung sind. Maßgebend ist jeweils die Außenkante der Abgrenzungslinie.

(3) In der Änderungsverordnung der Landschaftsschutzgebietsverordnung „Ammersee-West“ vom 01. Oktober 2009, bekanntgemacht im Amtsblatt Nr. 37 vom 09. Oktober 2009, wird folgender Schreibfehler unter § 1 b der Verordnung berichtigt:

Die Fl. Nr. 409 wird durch die Fl. Nr. 406 ersetzt.

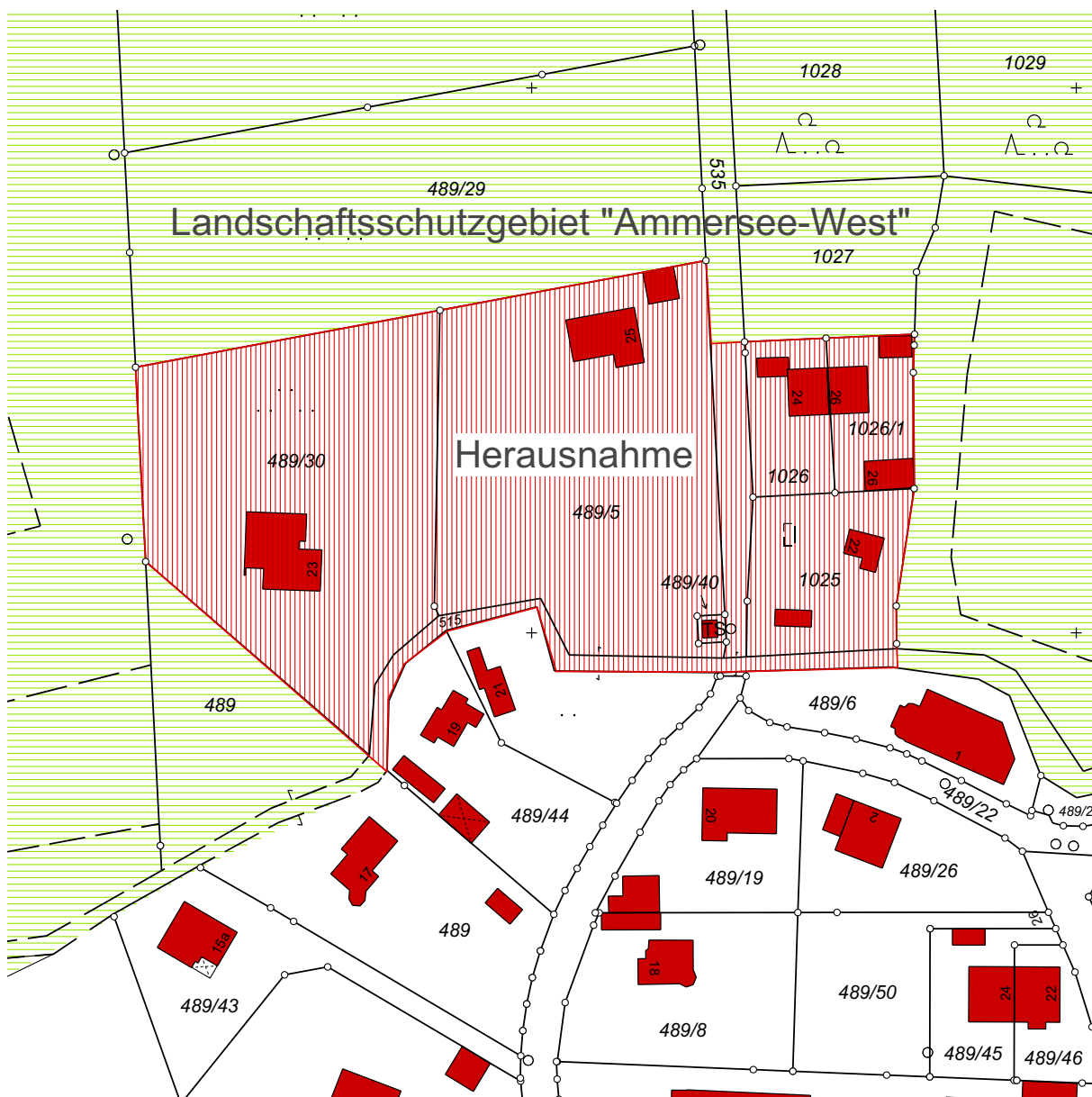
§ 2

Diese Verordnung tritt am Tag nach ihrer Bekanntgabe im Amtsblatt des Landkreises Landsberg am Lech in Kraft.

Landsberg am Lech, 05.07.2012

Landkreis Landsberg am Lech

Walter Eichner
Landrat



Landschaftsschutzgebiet „Ammersee-West“

Grenzverlauf in der geänderten Fassung gem. § 1 Abs. 1 c der Verordnung des Landkreises Landsberg am Lech vom 05.07.2012 zur Änderung der Verordnung über das Landschaftsschutzgebiet „Ammersee-West“ (Gemarkung Rieden)


Maßstab 1 : 1000

**Landsberg am Lech, den 05.07.2012
Landkreis Landsberg am Lech**

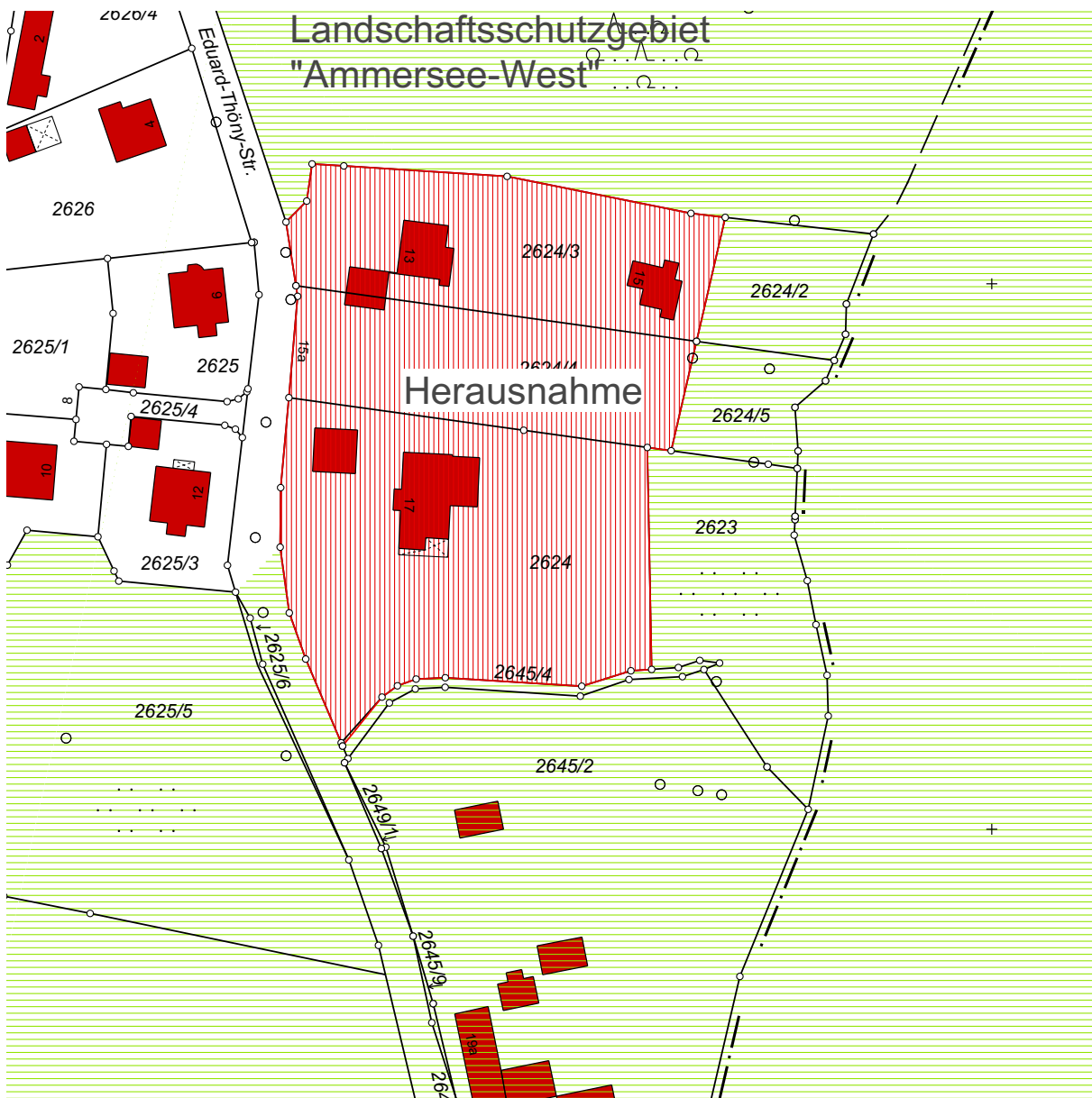
Landschafts-
schutzgebiet



Herausgenommene
Fläche



**Eichner
Landrat**



Landschaftsschutzgebiet „Ammersee-West“

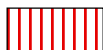
Grenzverlauf in der geänderten Fassung gem. § 1 Abs. 1 a der Verordnung des Landkreises Landsberg am Lech vom 05.07.2012 zur Änderung der Verordnung über das Landschaftsschutzgebiet „Ammersee-West“ (Gemarkung Utting)

Maßstab 1 : 1000

Landschafts-
schutzgebiet

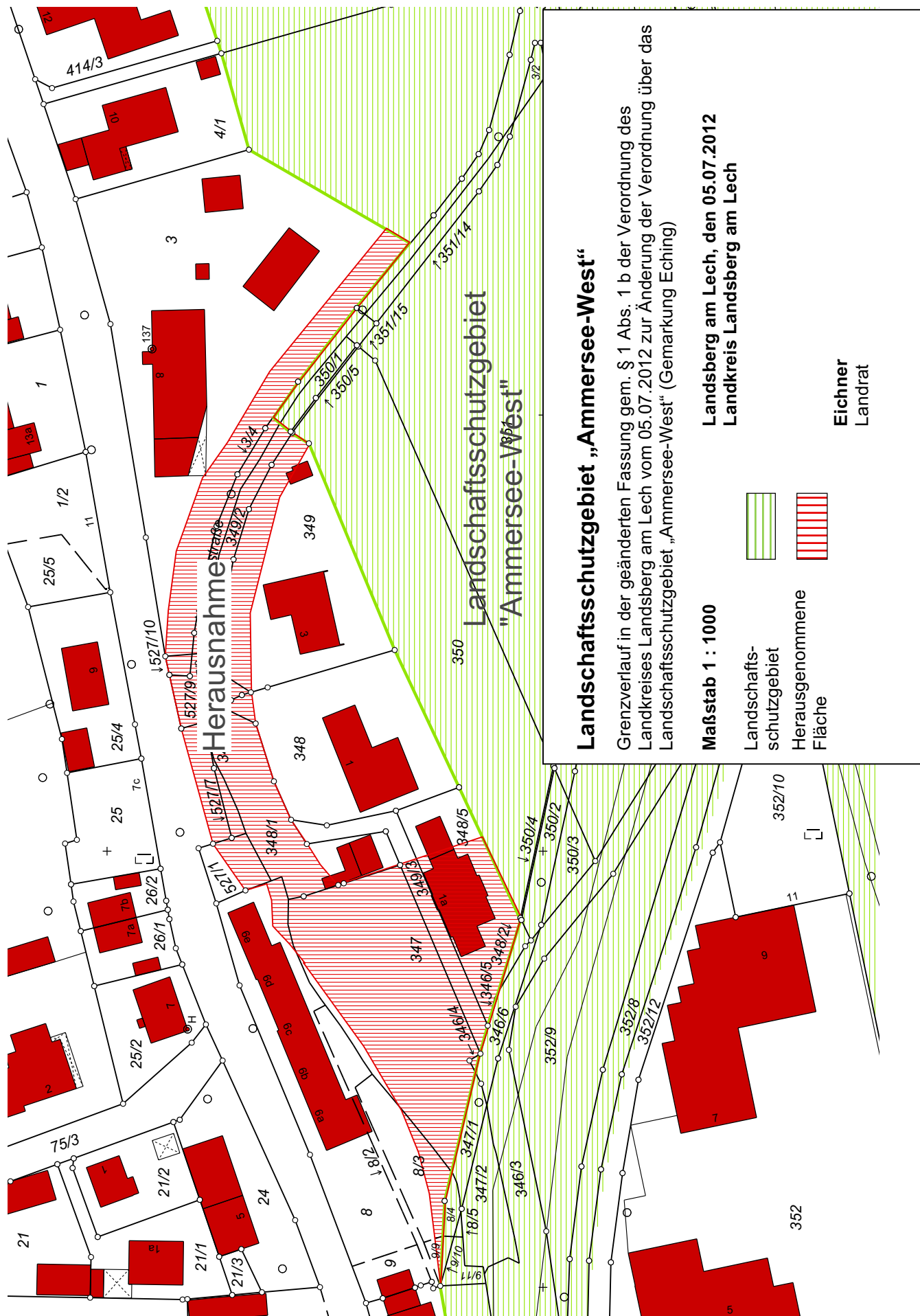


Herausgenommene
Fläche



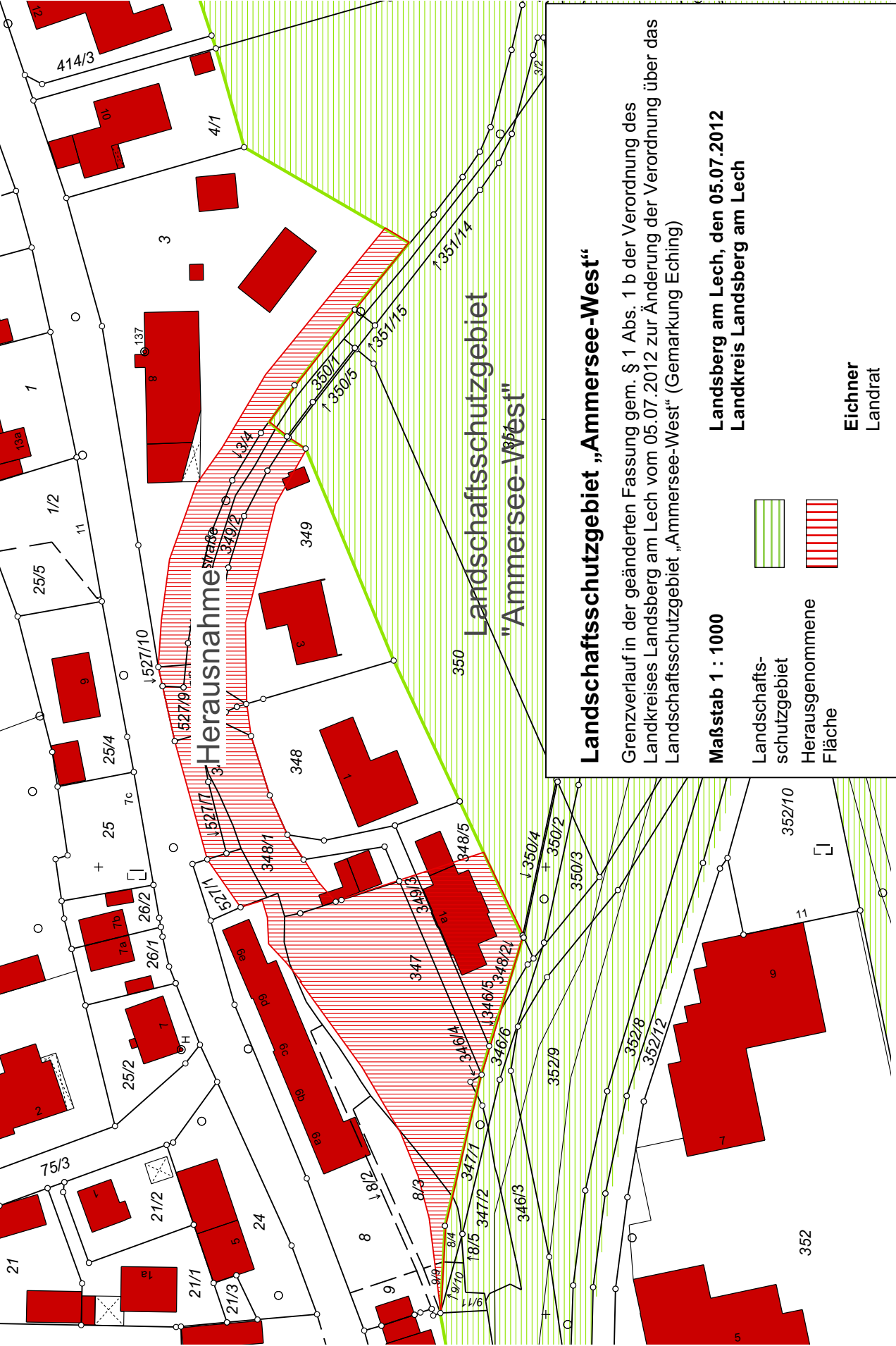
Landsberg am Lech, den 05.07.2012
Landkreis Landsberg am Lech

Eichner
Landrat



Herausnahme

Landschaftsschutzgebiet
"Ammersee-West"



Az. 083 - 31

Übung der Bundeswehr vom 13.08.2012 bis 14.08.2012

Die Bundeswehr führt zum oben genannten Termin eine Übung durch, wobei auch der Landkreis Landsberg am Lech berührt wird. Die Bevölkerung wird gebeten, sich von Einrichtungen der übenden Truppe fernzuhalten. Auf die Gefahren liegendebliebener Fundmunition wird besonders hingewiesen; außerdem ist es strafbar, sich Fundmunition anzueignen.

Die Erstattung von Manöverschäden ist bei den Gemeinden und Verwaltungsgemeinschaften innerhalb von zwei Wochen nach Ablauf der Übung zu beantragen. Diese leiten dann die Anträge gesammelt an die Standortverwaltung Landsberg am Lech weiter, die über Art und Höhe der Entschädigungen entscheidet.

Landsberg am Lech, den 2. August 2012

Landratsamt:



W. Eichner, Landrat