

AMTSBLATT

DES LANDKREISES LANDSBERG AM LECH



Herausgeber: Landratsamt Landsberg am Lech
Druck: Fa. Reisinger, Dießen a.A., Tel. 08807 / 237
Zu bestellen bei den Gemeinden u. beim Landratsamt

Einzelpreis 32 Cent – Jahresabonnement 12,80 Euro
zuzüglich Portokosten
Gerichtsstand und Erfüllungsort Landsberg am Lech

Nummer 29

Besuchen Sie uns im Internet:<http://www.LRA-LL.de>

14. August 2008

Inhalt:

Verordnung zur Änderung der Verordnung vom 01.03.1988 des Landkreises Landsberg am Lech über die Inschutznahme von Landschaftsteilen

Vollzug des Bayer. Waldgesetzes

Bekanntmachungen des Landratsamtes Landsberg a. Lech

Az. 741-41

Az. 173 – Sg. 42.2

Verordnung

zur Änderung der Verordnung vom 01.03.1988 des Landkreises Landsberg am Lech über die Inschutznahme von Landschaftsteilen beiderseits des Lechs von der Stadt Landsberg am Lech bis zur südlichen Landkreisgrenze des Landkreises Landsberg am Lech bei Kinsau als Landschaftsschutzgebiet „Lechtal-Süd“

vom 05.08.2008

Aufgrund von Art. 10 Abs. 2 in Verbindung mit Art. 45 Abs. 1 Nr. 3 und Abs. 2 Satz 1 des Bayerischen Naturschutzgesetzes – Bay-NatSchG – in der Fassung der Bekanntmachung vom 18. August 1998 (GVBl. S. 593, BayRS 791-1-U), zuletzt geändert durch § 21 des Gesetzes vom 26. Juli 2005 (GVBl. S. 287, 293), erlässt der Landkreis Landsberg am Lech folgende

Verordnung:

§ 1

- (1) Die Grenzbeschreibung in § 1 Abs. 3 der Verordnung des Landkreises Landsberg a. Lech über das Landschaftsschutzgebiet Lechtal-Süd vom 01.03.1988 wird wie folgt geändert:
 - a) Satz 182 wird wie folgt neu gefasst:
¹⁸² Entlang der Südgrenze der Fl.Nr. 165 bis zur Nordwestecke der Fl.Nr. 295/6.
 - b) Satz 183 wird wie folgt neu gefasst:
¹⁸³ Weiter nach Süden an der Westseite der Grundstück mit den Fl.Nrn. 295/6, 297, 298/2, 298/3 und 300 entlang bis zur Nordwestecke des Grundstücks Fl.Nr. 332.
 - c) Die Sätze 184 und 185 werden gestrichen.
- (2) Die neu gefassten Grenzen gemäß Absatz 1 sind in einer Karte Maßstab 1:1000 (Seite 178) und einer Karte Maßstab 1:5000 (Seite 179) eingetragen, die beim Landratsamt Landsberg am Lech archivmäßig verwahrt wird und von jedermann während der allgemeinen Dienststunden eingesehen werden können. Maßgebend für den Grenzverlauf ist jedoch die Grenzbeschreibung in vorstehendem Absatz 1.

§ 2

Diese Verordnung tritt am Tag nach ihrer Bekanntgabe im Amtsblatt des Landkreises Landsberg am Lech in Kraft.

Landsberg am Lech, 05.08.2008

Landkreis Landsberg am Lech
Walter Eichner, Landrat

**Vollzug des Bayerischen Waldgesetzes (BayWaldG);
Bekanntmachung gemäß Art. 38 Abs. 2 Bayerisches
Waldgesetz;
Entscheidung über den Antrag des Städtischen Forstamtes
Landsberg am Lech zur Ausweisung von Erholungswald
gemäß Art. 12 BayWaldG für den Distrikt 9 „Pössinger Wald“
und den Distrikt 25 „Lechpark“ mit insgesamt ca. 163 ha
und den Distrikt 11 „Oberer Stadtwald“ mit insgesamt ca.
138 ha**

Öffentliche Bekanntmachung

Das Städtische Forstamt Landsberg am Lech hat beim Landratsamt Landsberg am Lech beantragt, folgende Walddistrikte zum Erholungswald zu erklären:

Distrikt 9 „Pössinger Wald und Distrikt 25 „Lechpark“
mit insgesamt ca. 163 ha
Distrikt 11 „Oberer Stadtwald“ mit insgesamt ca. 138 ha

Es soll damit die Erhaltung der stadtnahen Wälder im Süden von Landsberg und die Erholungsfunktion dieser Wälder für die Bürger aus der Stadt und im Landkreis Landsberg am Lech gesichert werden.

Das Landratsamt Landsberg am Lech hat für die Ausweisung als Erholungswald der vorgenannten Walddistrikte eine Rechtsverordnung im Entwurf erstellt.

Kenntnisnahmemöglichkeit

Der Entwurf der Rechtsverordnung mit den Plänen (Seite 180) wird gemäß Art. 38 Abs. 2 Bayerisches Waldgesetz in der Zeit vom 22.08.2008 bis 23.09.2008 im Landratsamt Landsberg am Lech, Von-Kühlmann-Str. 15, 86899 Landsberg am Lech, 3. Stock, Zimmer 309, während der allgemeinen Öffnungszeiten des Landratsamtes zur Einsichtnahme öffentlich ausgelegt. Während der Auslegungsfrist können dort Anregungen und Bedenken zu dem Entwurf schriftlich oder zur Niederschrift vorgebracht werden. Gleichzeitig mit der öffentlichen Auslegung werden auch die Träger öffentlicher Belange am Verfahren beteiligt.

Landsberg am Lech, den 14.. August .2008

Walter Eichner, Landrat


Landschaftsschutzgebiet „Lechtal-Süd“

Grenzverlauf in der geänderten Fassung gem. § 1 Abs. 1 der Verordnung des Landkreises Landsberg am Lech vom 05.08.2008 zur Änderung der Verordnung über das Landschaftsschutzgebiet „Lechtal-Süd“ (Gemarkung Pitzling)

Maßstab 1 : 1000

Landsberg am Lech, den 05.08.2008

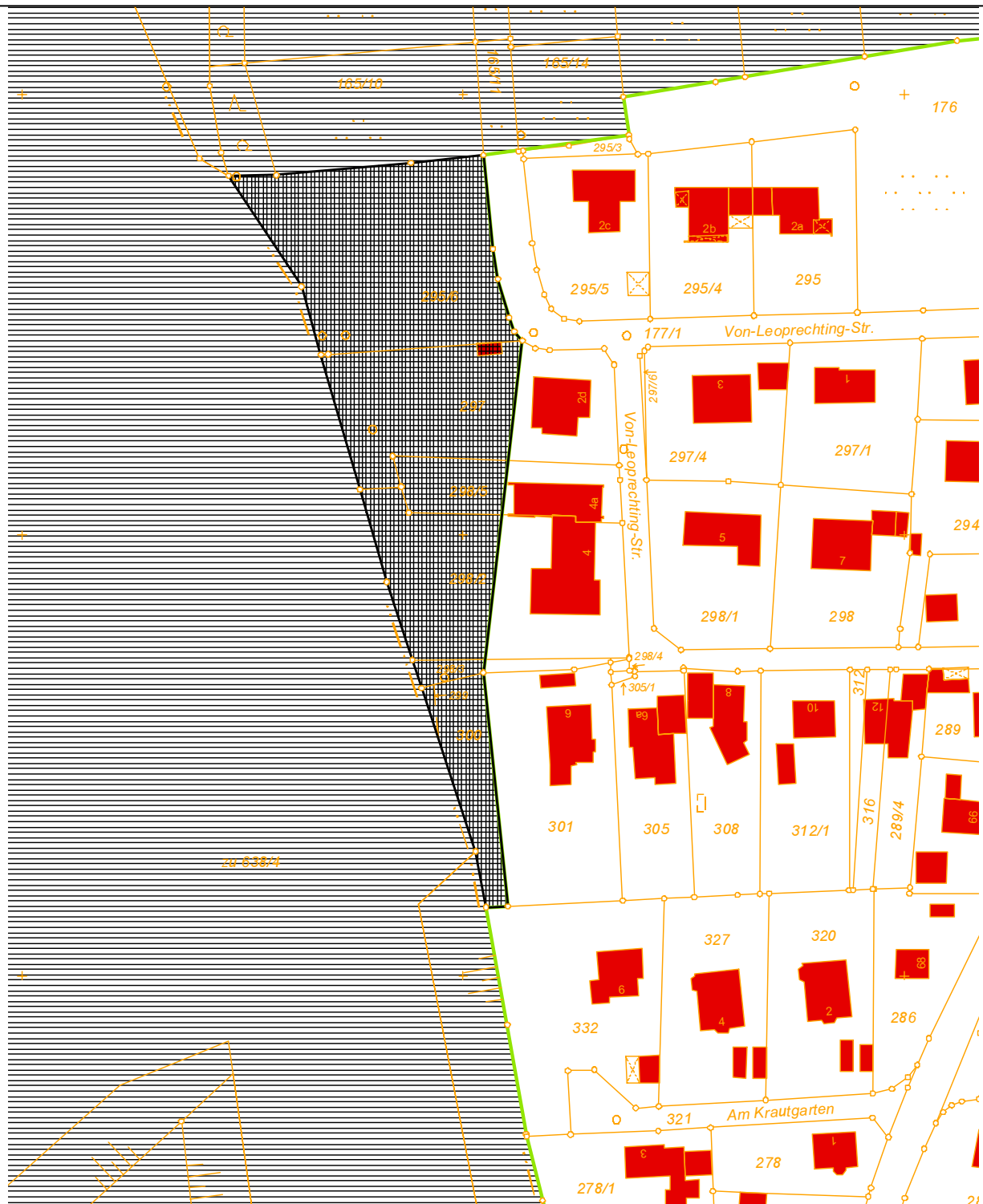
Landschaftsschutzgebiet



Herausgenommene Fläche



Eichner
Landrat




Landschaftsschutzgebiet „Lechtal-Süd“

Grenzverlauf In der geänderten Fassung gem. § 1 Abs. 1 der Verordnung des Landkreises Landsberg am Lech vom 05.08.2008 zur Änderung der Verordnung über das Landschaftsschutzgebiet „Lechtal-Süd“ (Gemarkung Pitziling)


Maßstab 1 : 5000

Landsberg am Lech, den 05.08.2008
Landkreis Landsberg am Lech

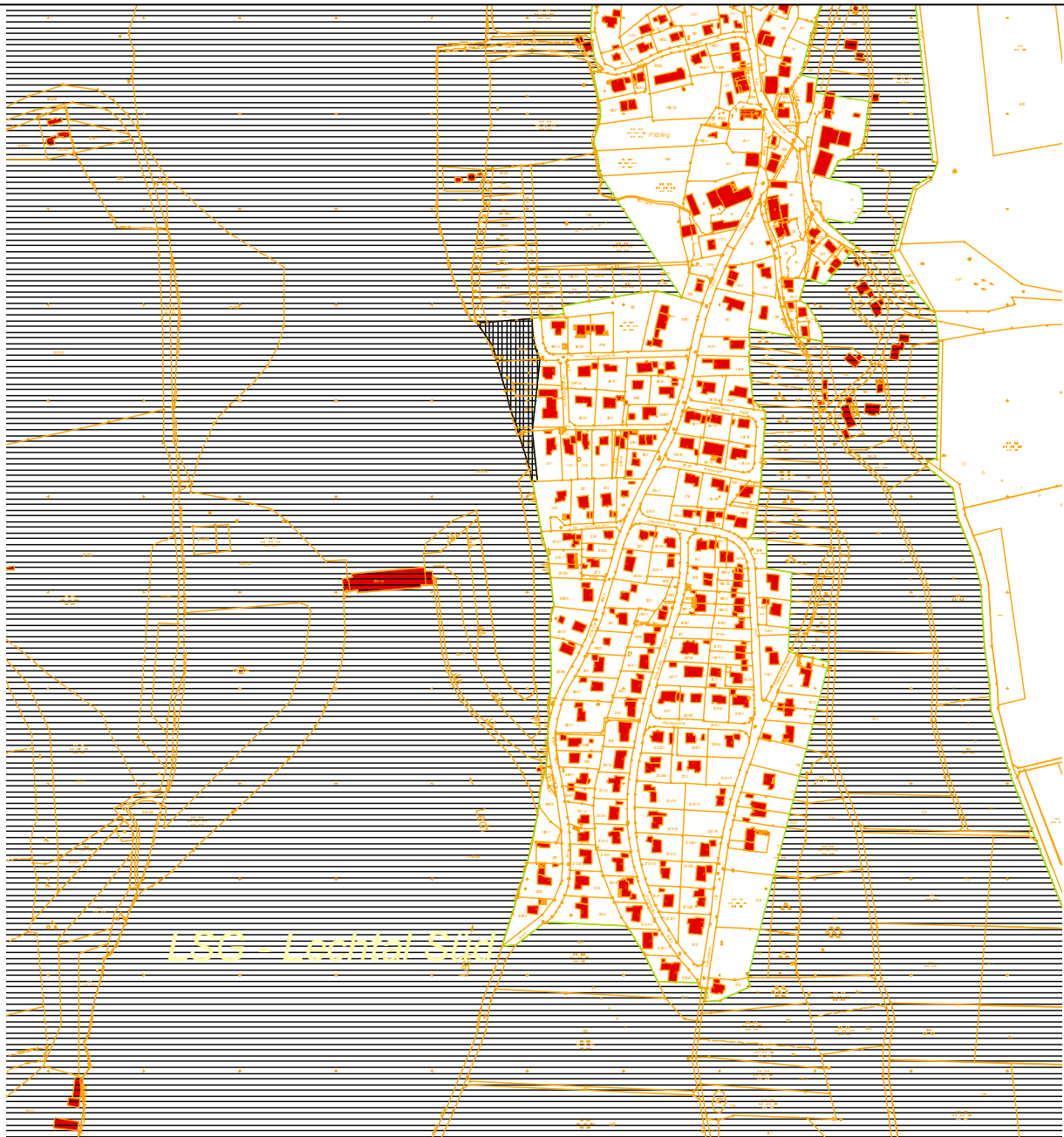
Landschaftsschutzgebiet

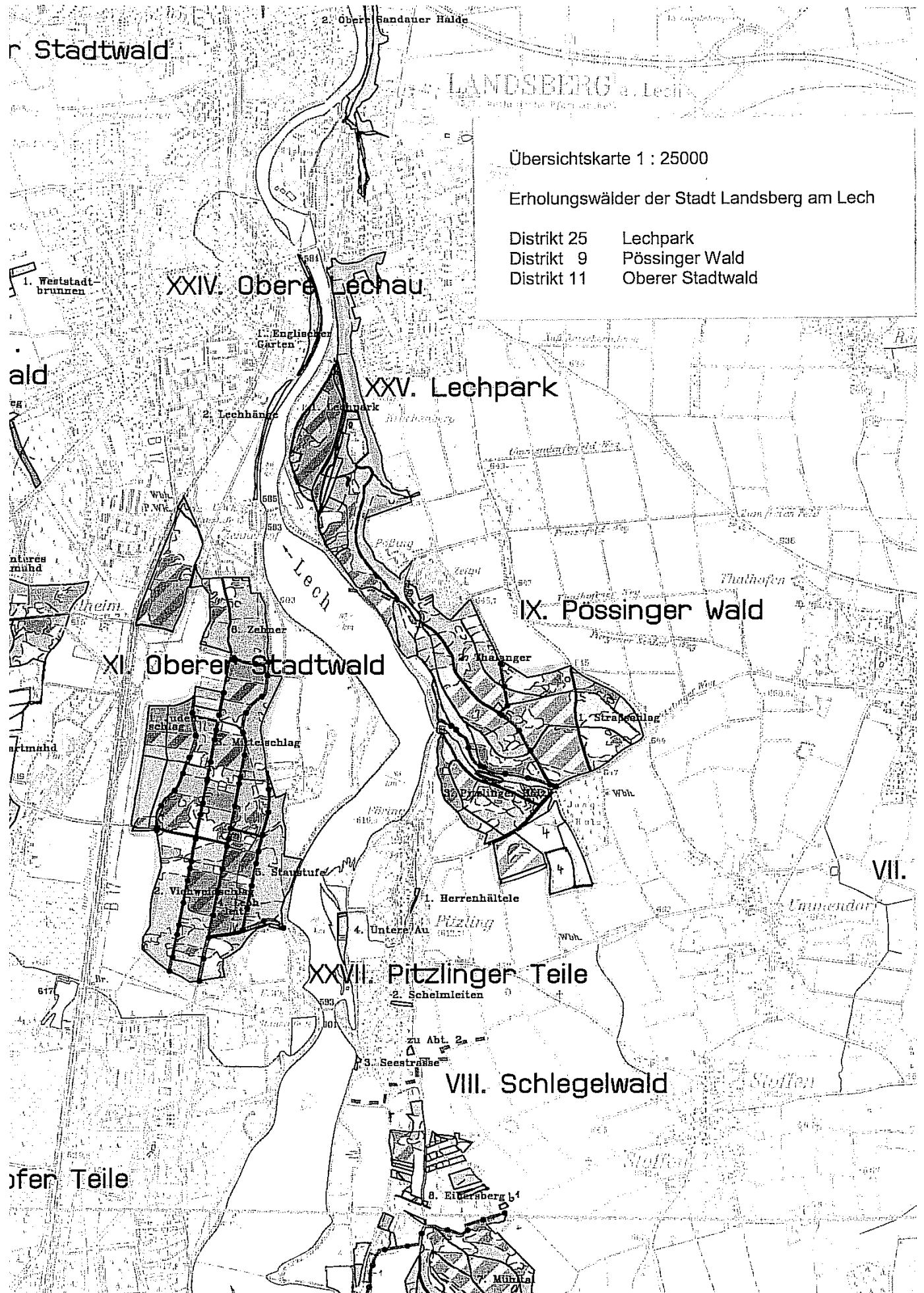


Herausgenommene Fläche



Eichner
Landrat





LANDSBERG a. Lech

Übersichtskarte 1 : 25000

Erholungswälder der Stadt Landsberg am Lech

- Distrikt 25 Lechpark
- Distrikt 9 Pössinger Wald
- Distrikt 11 Oberer Stadtwald

XXIV. Obere Lechau

XXV. Lechpark

IX. Possinger Wald

XI. Oberer Stadtwald

XXVII. Pitzlinger Teile

VIII. Schlegelwald

VII.

Stadtwald

ald

ofer Teile

2. Obere Sandauer Höhe

1. Weststadtbrunnen

1. Englischer Garten

2. Lechhänge

Lechpark

3. Thalanger

Strapacklag

4. Mittelschlag

5. Staufstufe

1. Herrenhülle

4. Untere Au

2. Schelmleiten

3. Seestraße

8. Eifersberg

7. Mühlberg

Lech

Pitzling

Stoffen

Unntendorf

Station

Thadhofen

nteres mäh

stmaß

heim

idung

Stauf

Junq

Wbh.

4

4

4

4

4

4

4

4

4

4

4

4

4

4

4

4

4

4

4

4

Landsberg am Lech, den 14. August 2008

Landratsamt:

A handwritten signature in black ink, consisting of several loops and a final downward stroke.

W. Eichner, Landrat