

# AMTSBLATT

## DES LANDKREISES LANDSBERG AM LECH



Herausgeber: Landratsamt Landsberg am Lech  
Druck: Fa. Reisinger, Dießen a.A., Tel. 08807 / 237  
Zu bestellen bei den Gemeinden u. beim Landratsamt

Einzelpreis 32 Cent – Jahresabonnement 12,80 Euro  
zuzüglich Portokosten  
Gerichtsstand und Erfüllungsort Landsberg am Lech

**Nummer 24**

Besuchen Sie uns im Internet: <http://www.LRA-LL.de>

**2. September 2010**

### Inhalt:

Allgemeinverfügung für das Tauchen mit Atemgerät im Ammersee  
Bootsbeseitigungsaktion im August 2010  
Übung der Bundeswehr

Bekanntmachungen der Marktgemeinde Dießen am Ammersee  
Widmung des östlichen Kornfeldweges, Fl. Nr. 987/17  
Gemarkung Rieden  
Widmung des östlichen Kornfeldweges, Fl. Nr. 987/17  
Gemarkung Rieden  
Widmung der von-Eichendorff-Straße, Gemeinde Dießen am  
Ammersee,

### Bekanntmachungen des Landratsamtes Landsberg am Lech

Az. 641 - 42

#### **Vollzug der Wassergesetze; Allgemeinverfügung für das Tauchen mit Atemgerät im Ammersee, Landkreis Landsberg am Lech**

Das Landratsamt Landsberg am Lech erlässt folgenden

#### **Bescheid:**

1. Die Allgemeinverfügung des Landratsamtes Landsberg am Lech vom 26.06.1996 (Amtsblatt des Landkreises Landsberg am Lech vom 08.08.1996 Nr. 30) in der Fassung der Bescheide vom 22.05.1997 (Amtsblatt vom 05.06.1997 Nr. 18), vom 13.12.1999 (Amtsblatt vom 16.12.1999 Nr. 43) sowie vom 28.06.2004 (Amtsblatt vom 01.07.2004 Nr. 24) wird wie folgt geändert:

Abschnitt II.I (Befristung) erhält folgende Fassung:

„Die Erlaubnis wird bis zum 31.12.2015 befristet“.

2. Für diesen Bescheid werden Kosten nicht erhoben.

#### **Gründe:**

Mit den obigen Bescheiden (Allgemeinverfügung) hat das Landratsamt Landsberg am Lech unter den in diesen Bescheiden genannten Nebenbestimmungen auf dem Ammersee das Sporttauchen mit Atemgerät gem. Art. 17 Bayer. Wassergesetz (BayWG a.F.), jetzt Art. 15 BayWG n.F., erlaubt. Die Erlaubnis war zunächst bis zum 21.12.1999 befristet, sie wurde mehrmals verlängert, letztmals mit Bescheid vom 28.06.2004 und zwar bis zum 31.12.2010.

Da nachteilige Folgen für die zu wahrenen Belange des Ammersee, wie solcher der Wasserwirtschaft, des Natur- und Landschaftsschutzes sowie der Fischerei, durch das Tauchen mit Atemgerät nicht ersichtlich sind und eine Beeinträchtigung dieser Belange bisher auch nicht eingetreten ist, konnte das Tauchen mit Atemgerät in den Bereichen, wie sie in der Anlage (Lageplan) zur Allgemeinverfügung vom 26.06.1996 dargestellt sind, unter den in diesem und in den Folgebescheiden enthaltenen Nebenbestimmungen weiter gestattet werden. Gründe, die nach § 12 Wasserhaushaltsgesetz (WHG) einer Verlängerung der Erlaubnis entgegenstehen, sind nicht ersichtlich.

### Rechtsbehelfsbelehrung

Gegen diesen Bescheid kann innerhalb eines Monats nach seiner Bekanntgabe Klage bei dem Bayerischen Verwaltungsgericht in München, Postfach 20 05 43, 80005 München, oder Bayerstr. 30, 80335 München, schriftlich oder zur Niederschrift des Urkundsbeamten der Geschäftsstelle dieses Gerichts erhoben werden. Die Klage muss den Kläger, den Beklagten (Freistaat Bayern) und den Gegenstand des Klagebegehrens bezeichnen und soll einen bestimmten Antrag enthalten. Die zur Begründung dienenden Tatsachen und Beweismittel sollen angegeben, der angefochtene Bescheid soll in Urschrift oder in Abschrift beigelegt werden. Der Klage und allen Schriftsätzen sollen Abschriften für die übrigen Beteiligten beigelegt werden.

Hinweis: Die Einlegung der Klage per E-Mail ist unzulässig.

Landsberg am Lech, 16.08.2010

Mühlbauer  
Regierungsrätin

Az. 173 - 42.2

### **Öffentliche Bekanntmachung des Landratsamtes Landsberg am Lech**

Vom Landratsamt Landsberg am Lech wurden bei einer Boots-beseitigungsaktion im August 2010 widerrechtlich am Seeufer des Ammersees zurückgelassene Wasserfahrzeuge wie Ruderboote und Surfbretter entfernt. Es befinden sich noch Wasserfahrzeuge im Besitz des Landratsamtes Landsberg am Lech.

Wer Rechte auf diese Wasserfahrzeuge anmelden kann, wird hiermit aufgefordert, dies **bis spätestens 18. Oktober 2010** tun und dazu entweder unter der Telefonnummer 08191/129-314 anzurufen oder auf Zimmer 214 (Hauptgebäude 2. Stock links) im Landratsamt Landsberg am Lech vorzusprechen.

Az. 083 - 31

### **Übung der Bundeswehr vom 06.09.2010 bis 10.09.2010**

Die Bundeswehr führt zum oben genannten Terminen mehrere Übungen durch, wobei auch der Landkreis Landsberg am Lech berührt wird. Die Bevölkerung wird gebeten, sich von Ein-

richtungen der übenden Truppe fernzuhalten. Auf die Gefahren liegendegebliebener Fundmunition wird besonders hingewiesen; außerdem ist es strafbar, sich Fundmunition anzueignen. Die Erstattung von Manöverschäden ist bei den Gemeinden und Verwaltungsgemeinschaften innerhalb von zwei Wochen nach Ablauf der Übung zu beantragen. Diese leiten dann die Anträge gesammelt an die Standortverwaltung Landsberg am Lech weiter, die über Art und Höhe der Entschädigungen entscheidet.

---

## Bekanntmachungen der Gemeinden und anderer Behörden

---

### Bekanntmachungen des Marktes Dießen am Ammersee

#### Bekanntmachung

**Vollzug des Bayer. Straßen- und Wegegesetzes (BayStrWG); Widmung der Georg-Gröbl-Straße als Ortsstraße, Gemeinde Dießen am Ammersee, Landkreis Landsberg am Lech**

##### 1. Straßenbeschreibung

Bezeichnung der Straße: Ortsstraße Georg-Gröbl-Straße  
Flurnummer des Straßenzuges: Fl. Nr. 987/15 und 987/36  
Gem. Rieden

Anfangspunkt: Grundstück Fl. Nr. 987/14 Gem. Rieden  
Endpunkt: Lachener Straße (Staatsstraße St 2056) bei Grundstück Fl. Nr. 987/11 Gem. Rieden (östliche Grenze)

Länge des Straßenzuges: 0,328 km

Der Straßenzug ist im beigefügten Lageplan (Seite 92) dargestellt.

##### 2. Verfügung

- 2.1 Die unter Ziff. 1 bezeichnete, erstmalig hergestellte Georg-Gröbl-Straße wird als Ortsstraße gewidmet.
- 2.2 Widmungsbeschränkungen: keine

3. **Träger der Straßenbaulast** ist der Markt Dießen am Ammersee.

##### 4. Wirksamwerden

Die Widmungsverfügung wird mit dem Tag, der auf die Bekanntmachung folgt, wirksam.

##### 5. Sonstiges

##### 5.1 Gründe für die Widmung

Die Georg-Gröbl-Straße wurde in den Jahren 2008/2009 erstmalig hergestellt zur Erschließung des neuen Gewerbegebietes westlich der Lachener Straße.

##### 5.2 Einsichtnahme

Die Verfügung nach Nr. 2 kann während der üblichen Besuchszeiten eingesehen werden im

**Rathaus Dießen, Marktplatz 1, Bauamt/1. OG, Zi. 105, 86911 Dießen am Ammersee in der Zeit vom 03.09.2010 bis einschließlich 08.10.2010**

Die **Öffnungszeiten** sind wie folgt:

Montag bis Freitag von 08.00 Uhr bis 12.00 Uhr, sowie Dienstag von 14.00 Uhr bis 16.00 Uhr, und Donnerstag von 14.00 Uhr bis 18.00 Uhr.

Dießen am Ammersee, 02.09.2010

Markt Dießen am Ammersee  
Herbert Kirsch  
Erster Bürgermeister

## Bekanntmachung

**Vollzug des Bayer. Straßen- und Wegegesetzes (BayStrWG); Widmung des östlichen Kornfeldweges, Fl. Nr. 987/17 Gemarkung Rieden Gemeinde Dießen am Ammersee, Landkreis Landsberg am Lech**

##### 1. Straßenbeschreibung

Bezeichnung der Straße: Östlicher Kornfeldweg  
Flurnummer des Straßenzuges: 987/17 Gemarkung Rieden  
Anfangspunkt: von-Eichendorff-Straße bei Grundstück Fl. Nr. 1611/4 Gemarkung Dießen (NO-Ecke)  
Endpunkt: bei Grundstück Fl. Nr. 1567/5 Gemarkung Dießen (NW-Ecke)  
Länge des Straßenzuges: 0,181 km

Der Straßenzug ist im beigefügten Lageplan (Seite 93) dargestellt.

##### 2. Verfügung

- 2.1 Die unter Ziff. 1 bezeichnete neu gebaute Weg wird zum beschränkt-öffentlichen Weg gewidmet.
- 2.2 Widmungsbeschränkungen: nur für Fußgänger und Radfahrer.

3. **Träger der Straßenbaulast** ist der Markt Dießen am Ammersee.

##### 4. Wirksamwerden

Die Widmungsverfügung wird mit dem Tag, der auf die Bekanntmachung folgt, wirksam.

##### 5. Sonstiges

##### 5.1 Gründe für die Widmung

Laut Straßenbestandsverzeichnis von 1986 war der sog. Östliche Kornfeldweg, verlaufend auf Teilflächen aus den Grundstücken Fl. Nrn. 987 Gem. Rieden, 1567/1 Gem. Dießen und 1597 Gem. Dießen, in nördlicher Verlängerung der von-Eichendorff-Straße, zunächst als beschränkt-öffentlicher Weg gewidmet. Aufgrund einer Anfechtung des Straßenbestandsverzeichnisses wurde die Eintragung am 01.06.1989 gelöscht. Im Januar 2001 hat der Markt Dießen das Grundstück Fl. Nr. 987 Gem. Rieden vom Freistaat erworben. Der Weg lag inzwischen vollständig auf dieser Fläche. Die Wegefläche wurde inzwischen als eigene Fl. Nr. 987/17 Gem. Rieden heraus gemessen. Im Zusammenhang mit den Baumaßnahmen zur Erschließung des Gewerbegebiets Georg-Gröbl-Straße sowie des Ausbaus des nördlichen Teils der von-Eichendorff-Straße wurde auch dieser Weg baulich hergestellt und befestigt. In Anlehnung an die Flurbezeichnung Kornfeld wird der frühere Name beibehalten.

##### 5.2 Einsichtnahme

Die Verfügung nach Nr. 2 kann während der üblichen Besuchszeiten eingesehen werden im

**Rathaus Dießen, Marktplatz 1, Bauamt/1. OG, Zi. 105, 86911 Dießen am Ammersee in der Zeit vom 03.09.2010 bis einschließlich 08.10.2010.**

Die **Öffnungszeiten** sind wie folgt:

Montag bis Freitag von 08.00 Uhr bis 12.00 Uhr, sowie Dienstag von 14.00 Uhr bis 16.00 Uhr, und Donnerstag von 14.00 Uhr bis 18.00 Uhr.

Dießen am Ammersee, 02.09.2010

Markt Dießen am Ammersee  
Herbert Kirsch  
Erster Bürgermeister

## Bekanntmachung

### **Vollzug des Bayer. Straßen- und Wegegesetzes (BayStrWG); Widmung der von-Eichendorff-Straße, Gemeinde Dießen am Ammersee, Landkreis Landsberg am Lech**

#### **1. Straßenbeschreibung**

Bezeichnung der Straße: von-Eichendorff-Straße  
 Flurnummer des Straßenzuges: 1597 Gemarkung Dießen  
 Anfangspunkt: Herrenstraße (Staatsstraße St 2055/2056)  
 bei Grundstück Fl. Nr. 62 Gemarkung Dießen  
 (SW-Ecke)  
 Endpunkt (neu): bei Fl. Nr. 1567/2 Gemarkung Dießen  
 (SW-Ecke)  
 Länge des Straßenzuges: 1,145 km

Der Straßenzug ist im beigefügten Lageplan (Seite 94) dargestellt.

#### **2. Verfügung**

- 2.1 Die unter Ziff. 1 bezeichnete bestehende Straße wurde nach Norden verlängert. Diese Verlängerung wird als Bestandteil der Ortsstraße von-Eichendorff-Straße gewidmet.  
 2.2 Widmungsbeschränkungen: keine.

**3. Träger der Straßenbaulast** ist der Markt Dießen am Ammersee.

#### **4. Wirksamwerden**

Die Widmungsverfügung wird mit dem Tag, der auf die Bekanntmachung folgt, wirksam.

#### **5. Sonstiges**

##### **5.1 Gründe für die Widmung**

Die von-Eichendorff-Straße (Ortsstraße) endete laut Straßenbestandsverzeichnis von 1986 auf der Höhe der gemeindlichen Wohnanlage Neudießen 1 - 5. Die Straße hatte demnach eine Länge von 1,075 km und umfasste die Grundstücke Fl. Nrn. 1597 und 1596/8 Gem. Dießen. Das Grundstück Fl. Nr. 1596/8 Gem. Dießen wurde inzwischen mit Fl. Nr. 1597 Gem. Dießen verschmolzen.

Im Jahr 1994 wurden im nördlich anschließenden Bereich aufgrund der fortschreitenden Bebauung aus den privaten Grundstücken Fl. Nrn. 1576/1 und 1596 Gem. Dießen Flächen zur Verlängerung der von-Eichendorff-Straße einschl. Wendehammer abgetreten. Dieses Teilstück war zunächst nur als Kiesstraße angelegt.

Alle Straßenteilflächen wurden inzwischen verschmolzen, so dass die von-Eichendorff-Straße nun nur noch aus der Fl. Nr. 1597 Gem. Dießen besteht.

Die von-Eichendorff-Straße wurde um ca. 70-80 m nach Norden verlängert, der Anfangspunkt im Süden (Herrenstraße) blieb unverändert.

Eine Berichtigung des Straßenbestandsverzeichnis wurde bisher nicht vorgenommen.

Der nördliche Teil der von-Eichendorff-Straße (von Einmündung Neudießen bis nördliches Ende des Straßenzuges/Wendehammer) wurde inzwischen ausgebaut und erstmalig hergestellt.

##### **5.2 Einsichtnahme**

Die Verfügung nach Nr. 2 kann während der üblichen Besuchszeiten eingesehen werden im

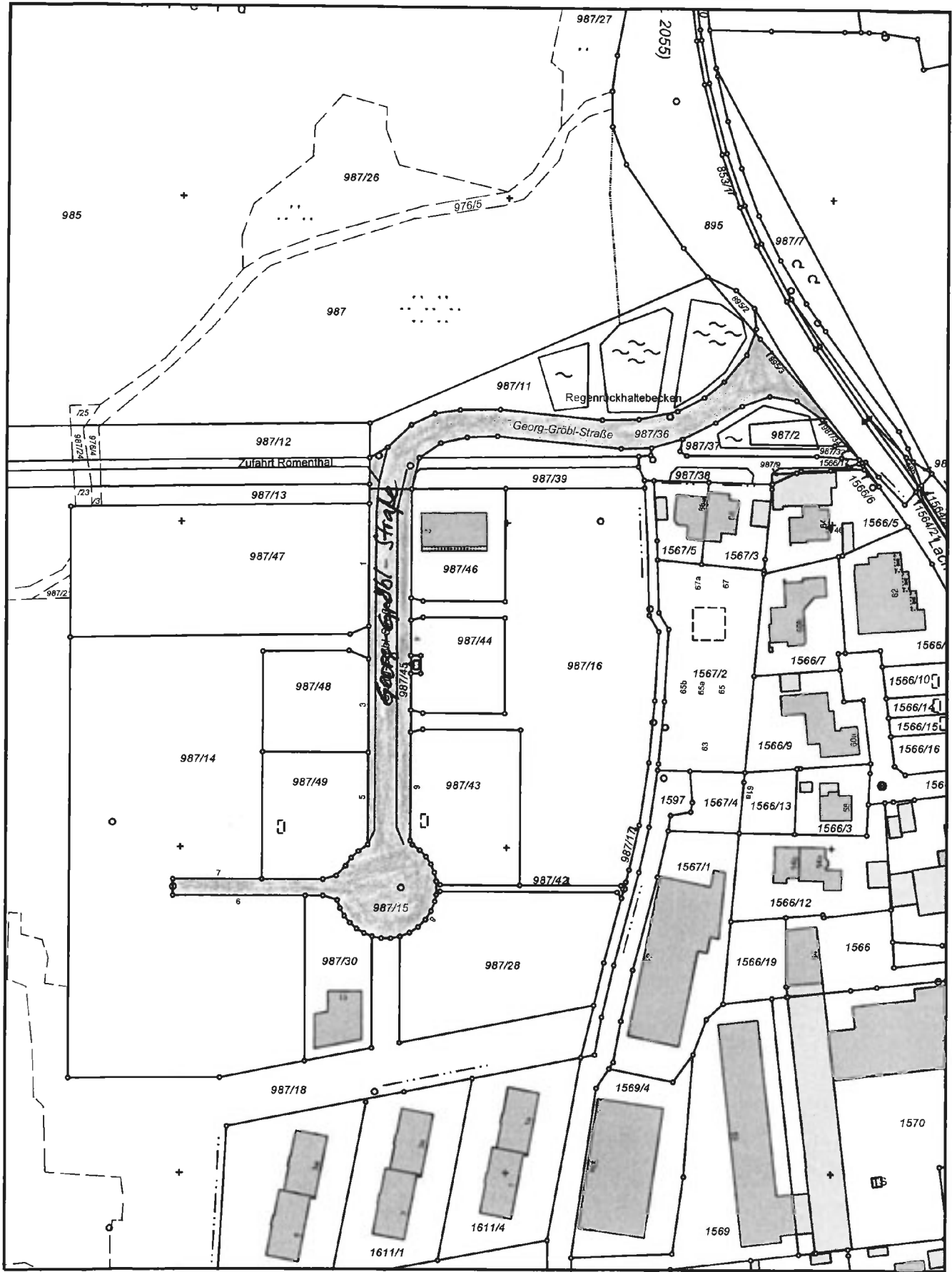
**Rathaus Dießen, Marktplatz 1, Bauamt/1. OG, Zi. 105, 86911 Dießen am Ammersee in der Zeit vom 03.09.2010 bis einschließlich 08.10.2010.**

Die **Öffnungszeiten** sind wie folgt:

Montag bis Freitag von 08.00 Uhr bis 12.00 Uhr,  
 sowie Dienstag von 14.00 Uhr bis 16.00 Uhr,  
 und Donnerstag von 14.00 Uhr bis 18.00 Uhr.

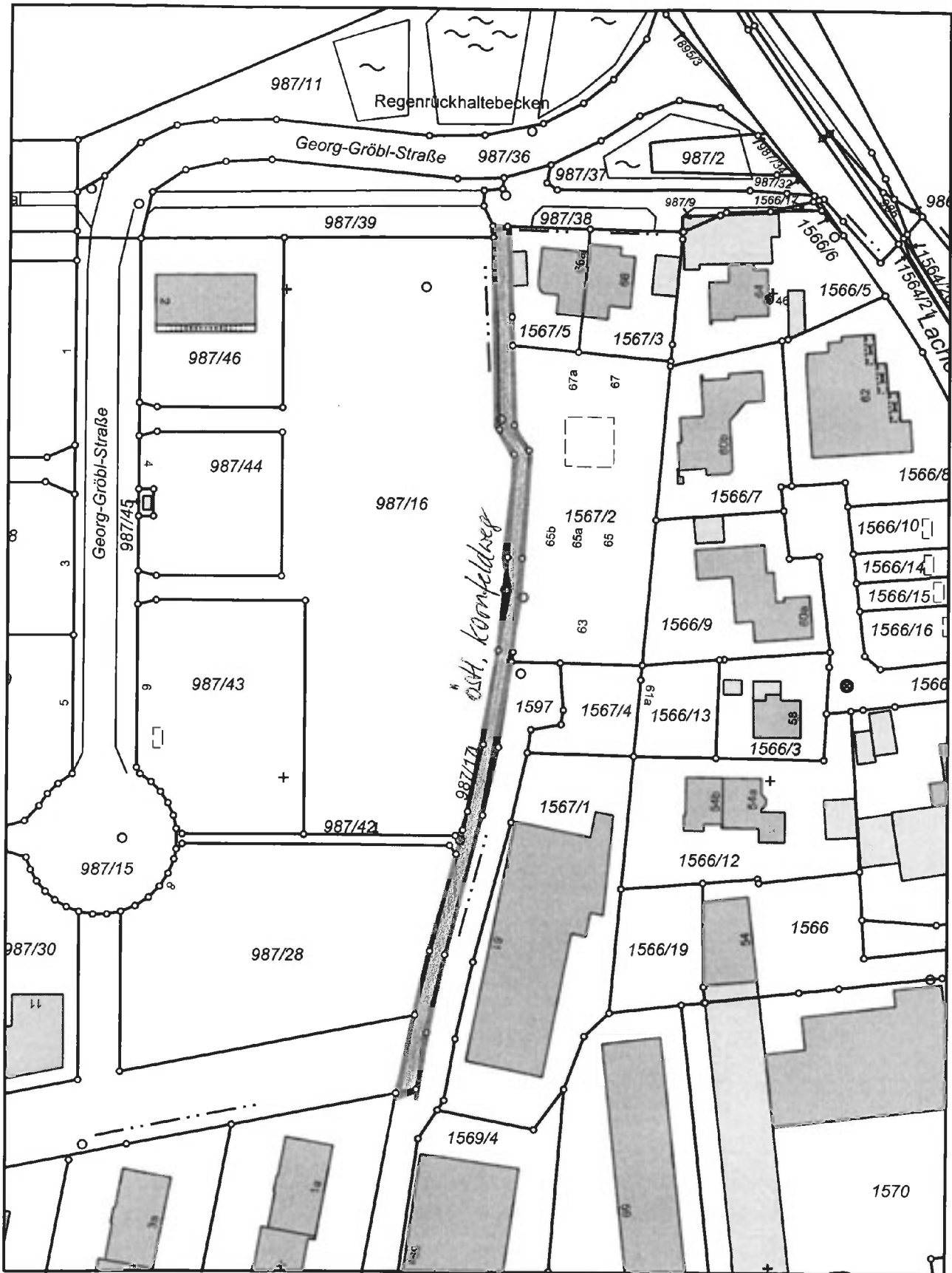
Dießen am Ammersee, 02.09.2010

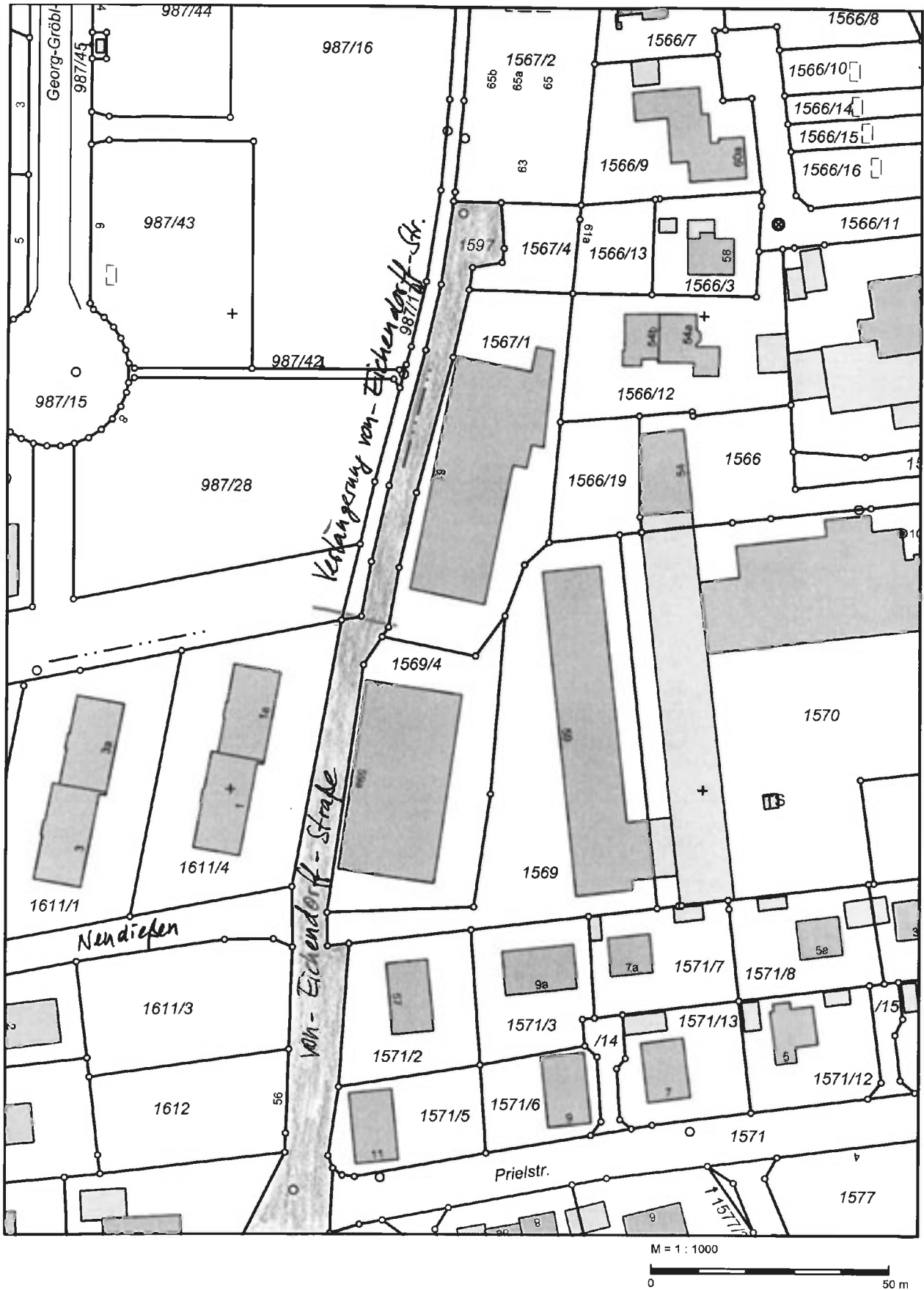
Markt Dießen am Ammersee  
 Herbert Kirsch  
 Erster Bürgermeister



M = 1 : 1500







Landsberg am Lech, den 2. September 2010

Landratsamt:

*P. Ditsch*  
 P. Ditsch  
 Stellvertr. Landrat