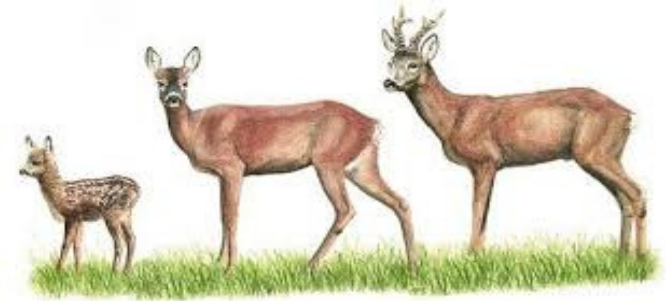
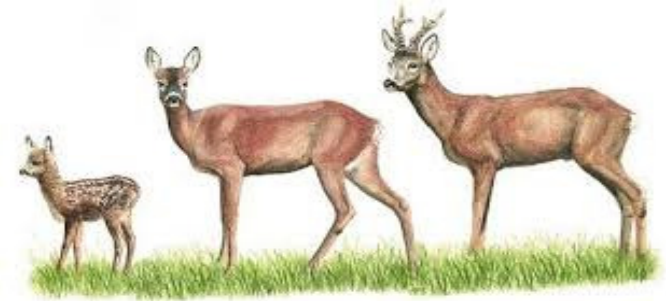


Rehwild 2016/2017



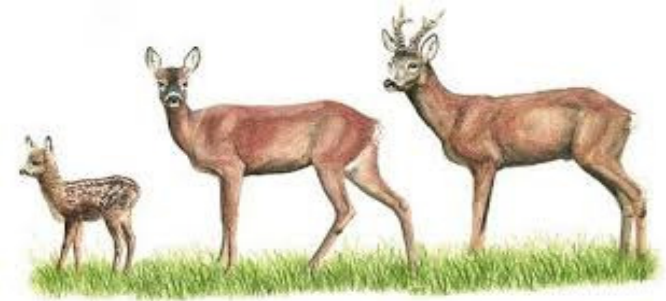
Hegegemeinschaft	Art	2016 Böcke	2016 Geißen / Schmalrehe	2016 Kitze	2016 Summe
Lechfeld	Erlegt	118	143	126	387
	Fallwild Sonstiges	0	7	0	7
	Fallwild Verkehr	16	26	10	52
	Gesamt	134	176	136	446
	Soll 2016/2017/2018	390	472	487	1.349
	Erfüllungsgrad	34	37	28	33
	gesamt bejagbare Fläche	13.319	13.319	13.319	13.319
	Strecke/100 ha	1	1	1	3
Paartal	Erlegt	130	146	114	390
	Fallwild Sonstiges	1	4	6	11
	Fallwild Verkehr	9	33	19	61
	Gesamt	140	183	139	462
	Soll 2016/2017/2018	435	515	479	1.429
	Erfüllungsgrad	32	36	29	32
	gesamt bejagbare Fläche	9.499	9.499	9.499	9.499
	Strecke/100 ha	1	2	1	5

Rehwild 2016/2017



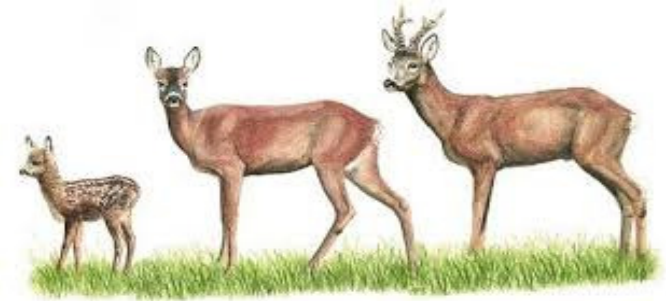
Hegegemeinschaft	Art	2016 Böcke	2016 Geißen / Schmalrehe	2016 Kitze	2016 Summe
Windach	Erlegt	108	123	96	327
	Fallwild Sonstiges	1	1	2	4
	Fallwild Verkehr	2	18	6	26
	Gesamt	111	142	104	357
	Soll 2016/2017/2018	329	399	361	1.089
	Erfüllungsgrad	34	36	29	33
	gesamt bejagbare Fläche	8.539	8.539	8.539	8.539
	Strecke/100 ha	1	2	1	4
Ammersee	Erlegt	128	132	137	397
	Fallwild Sonstiges	2	11	4	17
	Fallwild Verkehr	17	31	22	70
	Gesamt	147	174	163	484
	Soll 2016/2017/2018	471	614	609	1.694
	Erfüllungsgrad	31	28	27	29
	gesamt bejagbare Fläche	10.374	10.374	10.374	10.374
	Strecke/100 ha	1	2	2	5

Rehwild 2016/2017



Hegegemeinschaft	Art	2016 Böcke	2016 Geißen / Schmalrehe	2016 Kitze	2016 Summe
Süd	Erlegt	76	85	95	256
	Fallwild Sonstiges	0	4	0	4
	Fallwild Verkehr	5	13	8	26
	Gesamt	81	102	103	286
	Soll 2016/2017/2018	312	359	337	1.008
	Erfüllungsgrad	26	28	31	28
	gesamt bejagbare Fläche	12.041	12.041	12.041	12.041
	Strecke/100 ha	1	1	1	2
Fuchstal	Erlegt	188	292	274	754
	Fallwild Sonstiges	1	6	3	10
	Fallwild Verkehr	10	43	20	73
	Gesamt	199	341	297	837
	Soll 2016/2017/2018	759	1.011	919	2.689
	Erfüllungsgrad	26	34	32	31
	gesamt bejagbare Fläche	14.759	14.759	14.759	14.759
	Strecke/100 ha	1	2	2	6

Rehwild 2016/2017



Hegegemeinschaft	Art	2016 Böcke	2016 Geißen / Schmalrehe	2016 Kitze	2016 Summe
Landkreis gesamt	Erlegt	748	921	842	2.511
	Fallwild Sonstiges	5	33	15	53
	Fallwild Verkehr	59	164	85	308
	Gesamt	812	1.118	942	2.872
	Soll 2016/2017/2018	2.696	3.370	3.192	9.258
	Erfüllungsgrad	30	33	30	31
	gesamt bejagbare Fläche	68.530	68.530	68.530	68.530
	Strecke/100 ha	1	2	1	4